

GRAD ZAGREB

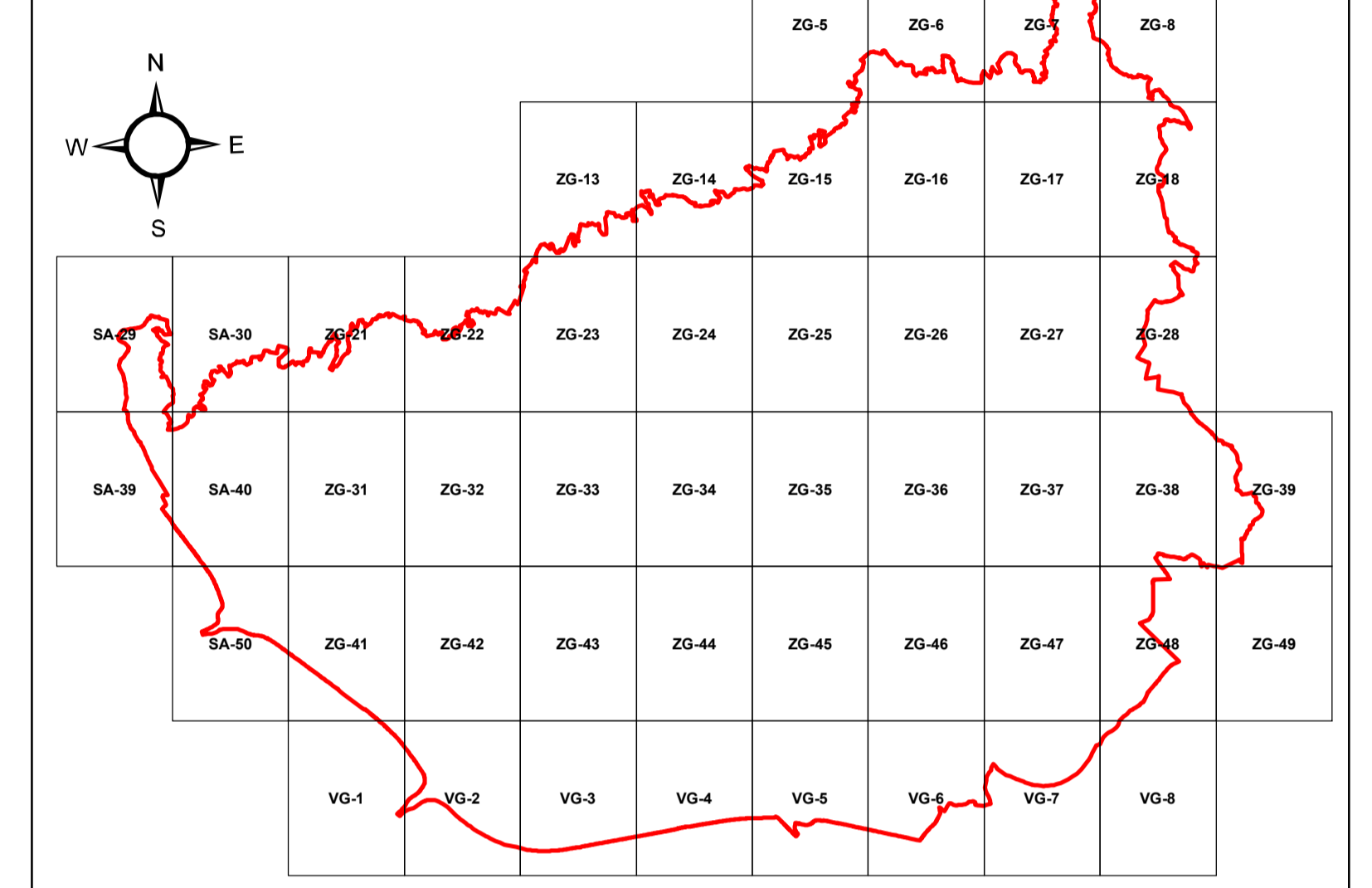
GENERALNI URBANISTIČKI PLAN GRADA ZAGREBA - IZMJENE I DOPUNE 2019.

1. KORIŠTENJE I NAMJENA PROSTORA

TUMAČ PLANSKOG ZNAKOVLJA

	STAMBENA NAMJENA
	MJEŠOVITA NAMJENA
	MJEŠOVITA NAMJENA - PRETEŽITO STAMBENA
	MJEŠOVITA NAMJENA - PRETEŽITO POSLOVNA
	JAVNA I DRUŠTVENA NAMJENA
	JAVNA I DRUŠTVENA NAMJENA - UPRAVNA
	JAVNA I DRUŠTVENA NAMJENA - SOCIJALNA
	JAVNA I DRUŠTVENA NAMJENA - ZDRAVSTVENA
	JAVNA I DRUŠTVENA NAMJENA - PREDŠKOLSKA
	JAVNA I DRUŠTVENA NAMJENA - ŠKOLSKA
	JAVNA I DRUŠTVENA NAMJENA - VISOKO UČILIŠTE I ZNANOST, TEHNOLOŠKI PARKOVI
	JAVNA I DRUŠTVENA NAMJENA - KULTURNA
	JAVNA I DRUŠTVENA NAMJENA - VJERSKA
	GOSPODARSKA NAMJENA
	GOSPODARSKA NAMJENA - PROIZVODNA
	GOSPODARSKA NAMJENA - POSLOVNA
	GOSPODARSKA NAMJENA - TRGOVAČKI KOMPLEKSI
	GOSPODARSKA NAMJENA - UGOSTITELJSKO TURISTIČKA
	SPORTSKO-REKREACIJSKA NAMJENA - SPORT S GRADNJOM
	SPORTSKO-REKREACIJSKA NAMJENA - SPORT BEZ GRADNJE
	JAVNE ZELENE POVRŠINE - JAVNI PARK
	JAVNE ZELENE POVRŠINE - GRADSKE PARK ŠUME
	JAVNE ZELENE POVRŠINE - TEMATSKI PARK
	JAVNE GRADSKE POVRŠINE - TEMATSKJE ZONE
	ZAŠTITNE ZELENE POVRŠINE
	POSEBNA NAMJENA
	POVRŠINE INFRASTRUKTURNIH SUSTAVA
	GROBLJE
	VODE I VODNA DOBRA - POVRŠINE POD VODOM
	VODE I VODNA DOBRA - POVRŠINE PUVREMENO POD VODOM
	KORIDOR POSEBNOG REŽIMA DALEKOVODA
	KORIDOR POSEBNOG REŽIMA POTOKA
	TRŽNICA
	REZERVACIJA PROŠIRENJA POSTOJEĆE ULICE
	GRANICA GENERALNOG URBANISTIČKOG PLANA GRADA ZAGREBA

VEZA KARATA:



GRAD ZAGREB	
GENERALNI URBANISTIČKI PLAN GRADA ZAGREBA - IZMJENE I DOPUNE 2019.	
KONAČNI PRIJEDLOG PLANA	
Naziv kartografskog prikaza: 1. KORIŠTENJE I NAMJENA PROSTORA	
Broj kartografskog prikaza: 1.	Mjerilo kartografskog prikaza: 1 : 5000
Odluka o izradi Izmjena i dopuna Generalnog urbanističkog plana grada Zagreba (Službeni glasnik Grada Zagreba br. 15/15, 12/16)	Odluka o donošenju Izmjena i dopuna Generalnog urbanističkog plana grada Zagreba (Službeni glasnik Grada Zagreba br. ___/___)
Javna rasprava objavljena je: 15.7.2017. Ponovna javna rasprava objavljena je: 22.7.2019.	Javni uvid održan je od 12.9.2017. do 26.9.2017. Ponovni javni uvid održan je od 31.7.2019. do 14.8.2019.
Nositelj izrade: Gradski ured za strategijsko planiranje i razvoj Grada Republike Austrije 18, Zagreb	
Pečat Gradskog ureda za strategijsko planiranje i razvoj Grada	Pročelnica Gradskog ureda za strategijsko planiranje i razvoj Grada
M.P.	Sanja Jerković, dipl.ing.arh. Odgovorna osoba za provođenje javne rasprave: Gordana Müller Mikić, dipl.ing.arh. Odgovorna osoba za provođenje ponovne javne rasprave: Novela Rimay Ferenčak, dipl.ing.arh.
Suglasnost Ministarstva graditeljstva i prostornoga uređenja:	
Stručni izrađivač: Zavod za prostorno uređenje Grada Zagreba Republike Austrije 18, Zagreb	
Pečat pravne osobe koja je izradila Plan:	Odgovorna osoba izrađivača Plana: Ravnatelj Zavoda za prostorno uređenje Grada Zagreba
M.P.	Ivica Rovis, dipl. iur.
Odgovorni voditelj izrade Plana:	Ana-Marija Rajčić, dipl.ing.arh.
Stručni tim u izradi Plana:	Nataša Aralica, dipl.ing.arh. Jelena Bule, dipl.ing.arh. Martina Margetić, dipl.iur. Ana-Marija Rajčić, dipl.ing.arh. Mira Barac, dipl.ing.arh. Vanja Čojstvo, dipl.ing.arh. Katica Mihanović, dipl.ing.arh. Ivica Rovis, dipl.iur. Dragica Barešić, dipl.ing.arh. Jasmina Doko, dipl.ing.arh. Nives Mornar, dipl.ing.arh. Lidija Sekol, dipl.ing.arh. Dino Bačić, mag.geog. Boris Gregurić, dipl.ing.arh. Vladimir Ninić, dipl.ing.grad. Jasmina Stročec Vranić, dipl.ing.arh. Mirna Bokunčić Zubec, dipl.ing.arh. Branko Kosić-Vukelić, dipl.iur. Larisa Nukić, bacc.techn. Sanja Šerbec Turaj, dipl.ing.arh. Dinko Brdarčić, dipl.ing.prom. Ivan Lončarić, prof.pov.i.geog. Sabina Pavlič, dipl.ing.arh. Dubravko Štrita, dipl.ing.prom. Marija Biračić, struč.spec.com.m. Ann Fabun, mag.geog. Zoran Radovčić, mag.geog. Ivan Šušteršič, dipl.ing.arh. Maja Bubić, arh.teh. Tomislav Mamić. Zoran Radovčić, mag.geog. Tena Žic, dipl.ing.arh.
Geoinformatička obrada: Zavod za prostorno uređenje Grada Zagreba	
Pečat Gradske skupštine Grada Zagreba:	Predsjednik Gradske skupštine Grada Zagreba:
M.P.	prof.dr.sc. Drago Prigomet Pečat nadležnog tijela:
Istovjetnost ovih Izmjena i dopuna Plana s izvornikom ovjerava:	M.P.
Pročelnica Gradskog ureda za strategijsko planiranje i razvoj Grada Sanja Jerković, dipl.ing.arh.	

GRAD ZAGREB

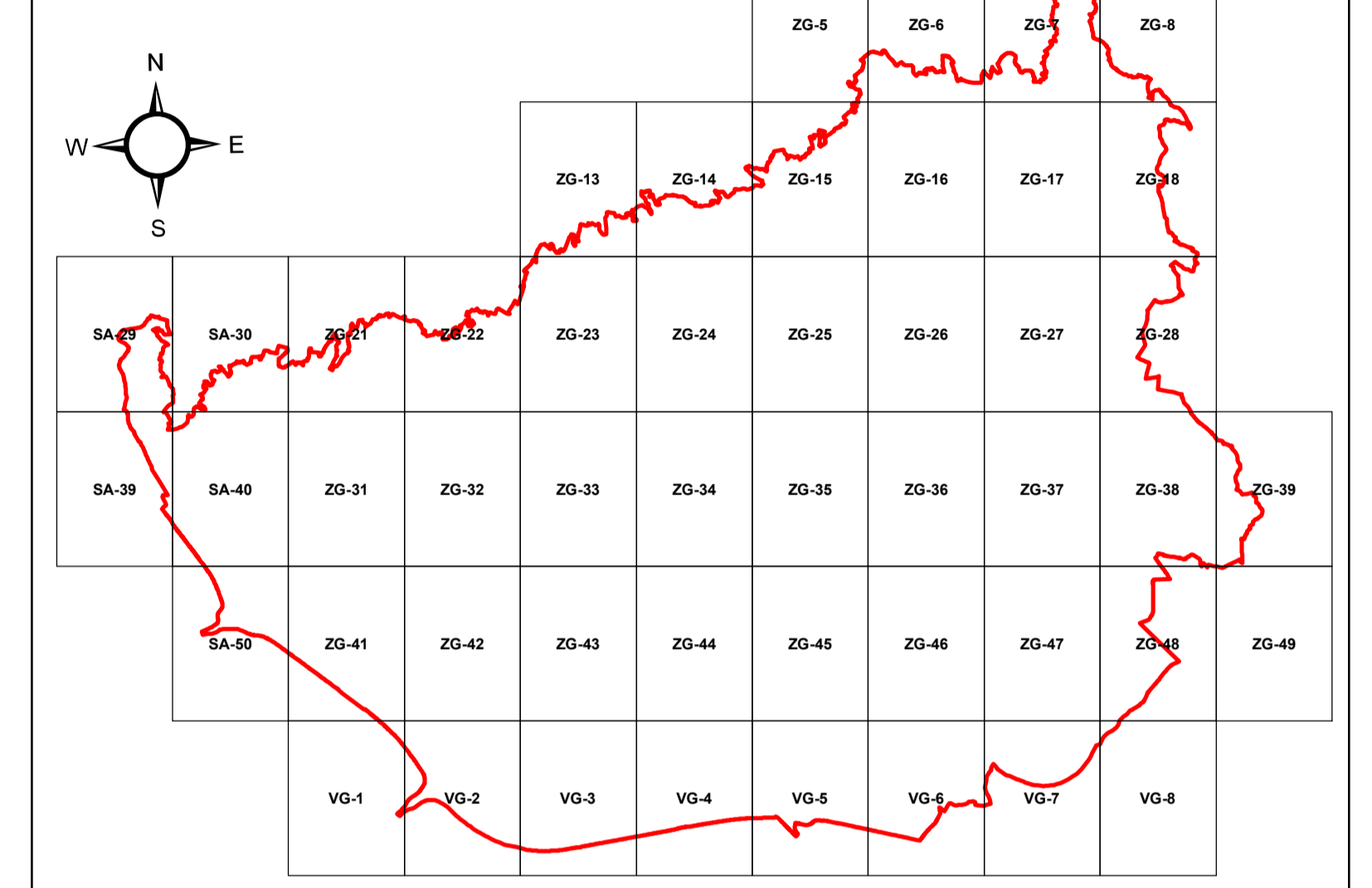
GENERALNI URBANISTIČKI PLAN GRADA ZAGREBA - IZMJENE I DOPUNE 2019.

2. MREŽA GOSPODARSKIH I DRUŠTVENIH DJELATNOSTI

TUMAČ PLANSKOG ZNAKOVLJA

- JAVNA I DRUŠTVENA NAMJENA
- JAVNA I DRUŠTVENA NAMJENA - UPRAVNA
- JAVNA I DRUŠTVENA NAMJENA - SOCIJALNA
- JAVNA I DRUŠTVENA NAMJENA - ZDRAVSTVENA
- JAVNA I DRUŠTVENA NAMJENA - PREDŠKOLSKA
- JAVNA I DRUŠTVENA NAMJENA - ŠKOLSKA
- JAVNA I DRUŠTVENA NAMJENA - VISOKO UČILIŠTE I ZNANOST, TEHNOLOŠKI PARKOVI
- JAVNA I DRUŠTVENA NAMJENA - KULTURNA
- JAVNA I DRUŠTVENA NAMJENA - VJERSKA
- GOSPODARSKA NAMJENA
- GOSPODARSKA NAMJENA - PROIZVODNA
- GOSPODARSKA NAMJENA - POSLOVNA
- GOSPODARSKA NAMJENA - TRGOVAČKI KOMPLEKSI
- GOSPODARSKA NAMJENA - UGOSTITELJSKO TURISTIČKA
- TRŽNICA
- REZERVACIJA PROŠIRENJA POSTOJEĆE ULICE
- GRANICA GENERALNOG URBANISTIČKOG PLANA GRADA ZAGREBA

VEZA KARATA:



GRAD ZAGREB			
GENERALNI URBANISTIČKI PLAN GRADA ZAGREBA - IZMJENE I DOPUNE 2019.			
KONAČNI PRIJEDLOG PLANA			
Naziv kartografskog prikaza: 2. MREŽA GOSPODARSKIH I DRUŠTVENIH DJELATNOSTI			
Broj kartografskog prikaza: 2.	Mjerilo kartografskog prikaza: 1 : 5000		
Odluka o izradi Izmjena i dopuna Generalnog urbanističkog plana grada Zagreba (Službeni glasnik Grada Zagreba br. 15/15, 12/16)	Odluka o donošenju Izmjena i dopuna Generalnog urbanističkog plana grada Zagreba (Službeni glasnik Grada Zagreba br. ___/___)		
Javna rasprava objavljena je: 15.7.2017. Ponovna javna rasprava objavljena je: 22.7.2019.	Javni uvid održan je od 12.9.2017. do 26.9.2017. Ponovni javni uvid održan je od 31.7.2019. do 14.8.2019.		
Nositelj izrade: Gradski ured za stratejsko planiranje i razvoj Grada Republike Austrije 18, Zagreb			
Pečat Gradskog ureda za stratejsko planiranje i razvoj Grada	Pročelnica Gradskog ureda za stratejsko planiranje i razvoj Grada		
M.P.	Sanja Jerković, dipl.ing.arh.		
	Odgovorna osoba za provođenje javne rasprave: Gordana Müller Mikić, dipl.ing.arh.		
	Odgovorna osoba za provođenje ponovne javne rasprave: Novela Rimay Ferenčak, dipl.ing.arh.		
Suglasnost Ministarstva graditeljstva i prostornoga uređenja:			
Stručni izrađivač: Zavod za prostorno uređenje Grada Zagreba Republike Austrije 18, Zagreb			
Pečat pravne osobe koja je izradila Plan:	Odgovorna osoba izrađivača Plana: Ravnatelj Zavoda za prostorno uređenje Grada Zagreba		
M.P.	Ivica Rovis, dipl. iur.		
Odgovorni voditelj izrade Plana:	Ana-Marija Rajčić, dipl.ing.arh.		
Stručni tim u izradi Plana:			
Nataša Aralica, dipl.ing.arh. Mina Barac, dipl.ing.arh. Dragica Baresić, dipl.ing.arh. Dino Babić, mag.geog. Mirela Bokunčić, dipl.ing.arh. Dinko Brdarčić, dipl.ing.prom. Marija Brković, struč.sp.ec.com. Maja Bubić, arh.teh.	Jelena Bule, dipl.ing.arh. Vanja Čojstvo, dipl.ing.arh. Jasmina Doko, dipl.ing.agr. Boris Gregurić, dipl.ing.arh. Branko Kosić-Vukelić, dipl.iur. Ivan Lončarić, prof.pov.i.geog. Dubravka Petica Lubin, dipl.ing.arh. Tomislav Mamić	Martina Margetić, dipl.iur. Katica Mihanović, dipl.ing.šum. Nives Mornar, dipl.ing.arh. Vladimir Ninić, dipl.ing.grad. Larisa Nukić, bacc.tren. Sabina Pavlik, dipl.ing.arh. Amin Pašun, mag.geog. Zoran Radovčić, mag.pec.	Ana-Marija Rajčić, dipl.ing.arh. Ivica Rovis, dipl.iur. Lidija Sekol, dipl.ing.arh. Jasmina Stročec Vranić, dipl.ing.arh. Sanja Šerbec Turaj, dipl.ing.arh. Dubravka Štrita, dipl.ing.prom. Ivan Šušteršič, dipl.ing.arh. Tena Žic, dipl.ing.arh.
Geoinformatička obrada:			
Pečat Gradske skupštine Grada Zagreba:	Predsjednik Gradske skupštine Grada Zagreba:		
M.P.	prof.dr.sc. Drago Prgomret		
Istovjetnost ovih Izmjena i dopuna Plana s izvornikom ovjerava:	Pečat nadležnog tijela:		
	M.P.		
Pročelnica Gradskog ureda za stratejsko planiranje i razvoj Grada Sanja Jerković, dipl.ing.arh.			

GRAD ZAGREB

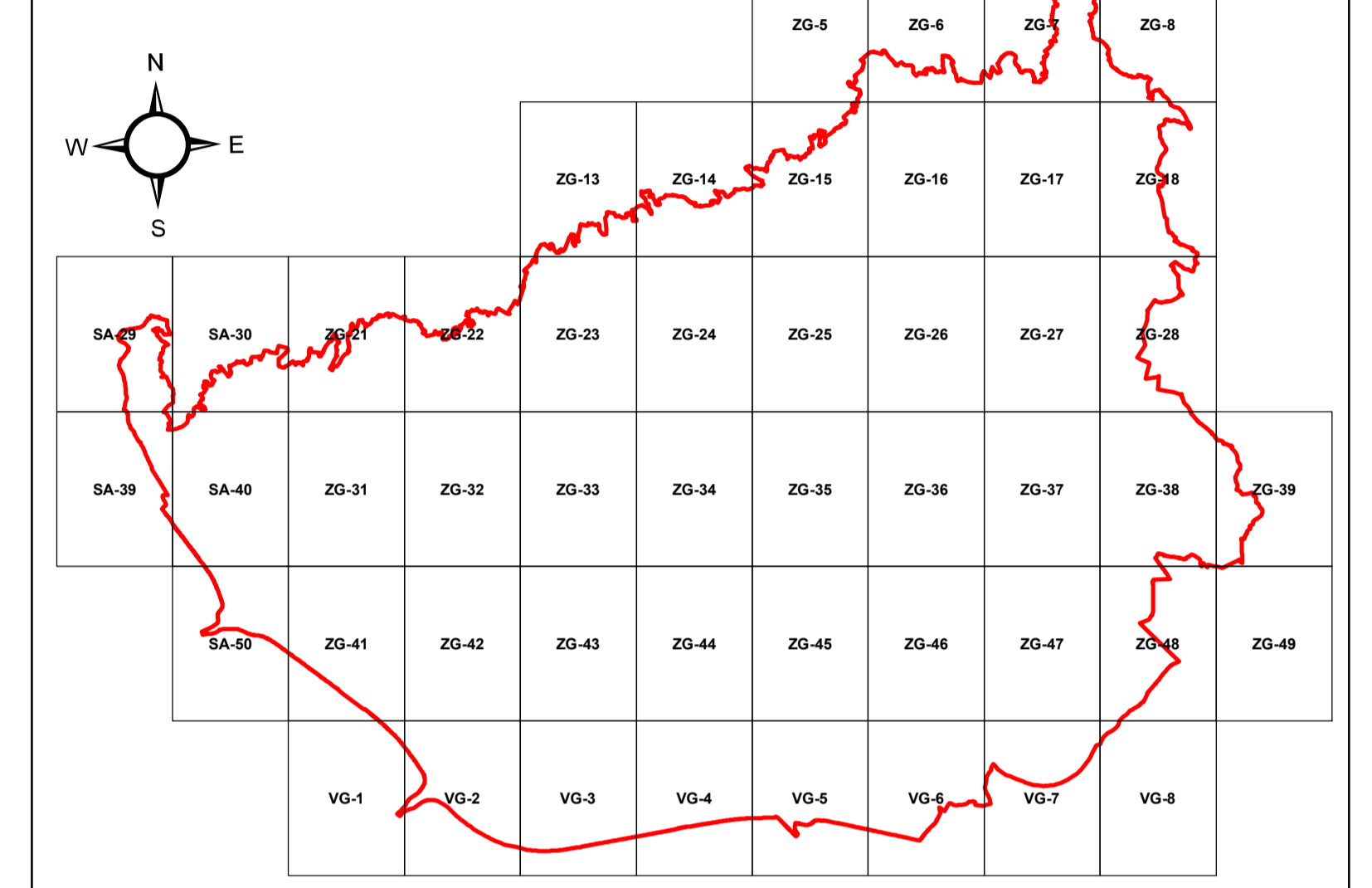
GENERALNI URBANISTIČKI PLAN GRADA ZAGREBA - IZMJENE I DOPUNE 2019.

3. PROMETNA I KOMUNALNA INFRASTRUKTURNA MREŽA 3a Promet

TUMAČ PLANSKOG ZNAKOVLJA

- GRADSKA AUTOCESTA
- GRADSKA AVENIJA
- GLAVNA GRADSKA ULICA
- GRADSKA ULICA
- KORIDORI JAVNO PROMETNIH POVRŠINA
- BICIKLISTIČKA STAZA
- PRUGA TRAMVAJA I LAKOŠINSKE ŽELJEZNICE
- PRUGA TRAMVAJA I LAKOŠINSKE ŽELJEZNICE PODZEMNA DIONICA (CRTKANA LINIJA)
- ŽIČARA - PLANIRANA TRASA
- ŽIČARA - ALTERNATIVNA TRASA
- PJEŠAČKE POVRŠINE
- ŽELJEZNIČKA PRUGA - MAGISTRALNA GLAVNA
- ŽELJEZNIČKA PRUGA - I REDA
- ŽELJEZNIČKA POSTAJA
- KOLODVOR - PUTNIČKI (MEĐUNARODNI I MEĐUMJESNI)
- KOLODVOR - PUTNIČKI (MEĐUMJESNI)
- OSTALI KOLODVORI - RASPOREDNI
- OSTALI KOLODVORI - RANŽIRNI
- OSTALI KOLODVORI - TERETNI
- OSTALI KOLODVORI - KONTEJNERSKI
- OSTALI KOLODVORI - POSLOVNI
- OSTALI KOLODVORI - LOKOTERETNI
- KORIDOR ŽELJEZNICA
- AUTOBUSNI KOLODVOR
- SPREMIŠTA TRAMVAJA I AUTOBUSA
- BENZINSKA POSTAJA - POSTOJEĆA
- BENZINSKA POSTAJA - PLANIRANA
- POVRŠINE INFRASTRUKTURNIH SUSTAVA
- HELIDROM
- ROBNO TRANSPORTNO SREDIŠTE
- TUNEL / NADVOŽNJAK / PODVOŽNJAK
- REZERVACIJA PROŠIRENJA POSTOJEĆE ULICE
- GRANICA GENERALNOG URBANISTIČKOG PLANA GRADA ZAGREBA

VEZA KARATA:



GRAD ZAGREB GENERALNI URBANISTIČKI PLAN GRADA ZAGREBA - IZMJENE I DOPUNE 2019. KONAČNI PRIJEDLOG PLANA			
Naziv kartografskog prikaza: 3. PROMETNA I KOMUNALNA INFRASTRUKTURNA MREŽA 3a Promet			
Broj kartografskog prikaza: 3a.	Mjerilo kartografskog prikaza: 1 : 5000		
Odluka o izradi Izmjena i dopuna Generalnog urbanističkog plana grada Zagreba (Službeni glasnik Grada Zagreba br. 15/15, 12/16)	Odluka o donošenju Izmjena i dopuna Generalnog urbanističkog plana grada Zagreba (Službeni glasnik Grada Zagreba br. ___/___)		
Javna rasprava objavljena je: 15.7.2017. Ponovna javna rasprava objavljena je: 22.7.2019.	Javni uvid održan je od 12.9.2017. do 26.9.2017. Ponovni javni uvid održan je od 31.7.2019. do 14.8.2019.		
Nositelj izrade: Gradski ured za strategijsko planiranje i razvoj Grada Republike Austrije 18, Zagreb			
Pečat Gradskog ureda za strategijsko planiranje i razvoj Grada	Pročelnica Gradskog ureda za strategijsko planiranje i razvoj Grada		
M.P.	Sanja Jerković, dipl.ing.arh. Odgovorna osoba za provođenje javne rasprave: Gordana Müller Mikić, dipl.ing.arh. Odgovorna osoba za provođenje ponovne javne rasprave: Novela Rimay Ferenčak, dipl.ing.arh.		
Suglasnost Ministarstva graditeljstva i prostornoga uređenja:			
Stručni izrađivač: Zavod za prostorno uređenje Grada Zagreba Republike Austrije 18, Zagreb			
Pečat pravne osobe koja je izradila Plan:	Odgovorna osoba izrađivača Plana: Ravnatelj Zavoda za prostorno uređenje Grada Zagreba		
M.P.	Ivica Rovis, dipl. iur.		
Odgovorni voditelj izrade Plana:	Ana-Marija Rajčić, dipl.ing.arh.		
Stručni tim u izradi Plana:			
Nataša Aralica, dipl.ing.arh. Mina Barac, dipl.ing.arh. Dragica Bareskić, dipl.ing.arh. Dino Babić, mag.geog. Mirela Bokunčić, dipl.ing.arh. Dinko Brdarčić, dipl.ing.prom. Marija Birićević, struč.sp.ec.com. Maja Bubić, arh.teh.	Jelena Bule, dipl.ing.arh. Vanja Čojedo, dipl.ing.arh. Jasmina Doko, dipl.ing.agr. Boris Gregurić, dipl.ing.arh. Branko Kosić-Vukelić, dipl.iur. Ivan Lončarić, prof.pov.i.geog. Dubravka Petra Lubin, dipl.ing.arh. Tomislav Mamić	Martina Margetić, dipl.iur. Katica Mihanović, dipl.ing.šum. Nives Mornar, dipl.ing.arh. Vladimir Ninić, dipl.ing.grad. Larisa Nukić, bacc.tren. Sabina Pavlik, dipl.ing.arh. Amin Pažun, mag.geog. Zoran Radovčić, mag.cec.	Ana-Marija Rajčić, dipl.ing.arh. Ivica Rovis, dipl.iur. Lidija Sekol, dipl.ing.arh. Jasmina Stročec Vranić, dipl.ing.arh. Sanja Štebetic Turaj, dipl.ing.arh. Dubravka Štrca, dipl.ing.prom. Ivan Šušteršič, dipl.ing.arh. Tena Žic, dipl.ing.arh.
Geoinformatička obrada: Zavod za prostorno uređenje Grada Zagreba			
Pečat Gradske skupštine Grada Zagreba:	Predsjednik Gradske skupštine Grada Zagreba:		
M.P.	prof.dr.sc. Drago Prigomet Pečat nadležnog tijela:		
Istovjetnost ovih Izmjena i dopuna Plana s izvornikom ovjerava:	M.P.		
Pročelnica Gradskog ureda za strategijsko planiranje i razvoj Grada Sanja Jerković, dipl.ing.arh.			

GRAD ZAGREB

GENERALNI URBANISTIČKI PLAN GRADA ZAGREBA - IZMJENE I DOPUNE 2019.

3. PROMETNA I KOMUNALNA INFRASTRUKTURNA MREŽA 3b Energetski sustav, pošta i telekomunikacije

TUMAČ PLANSKOG ZNAKOVLJA

ENERGETSKI SUSTAV

Cijevni transport nafte i plina

- MAGISTRALNI PLINOVOD - POSTOJEĆI
- MAGISTRALNI PLINOVOD - PLANIRANI
- PLINOVOD VT - POSTOJEĆI
- PLINOVOD VT - PLANIRANI

- PRIMOPREDAJNA MJERNO REDUKCIJSKA STANICA - POSTOJEĆA
- PLINSKA REGULACIJSKA STANICA (PRS), RAZDJELNA STANICA (RS), BLOKADNA STANICA (BS) - POSTOJEĆA
- PLINSKA REGULACIJSKA STANICA (PRS), RAZDJELNA STANICA (RS), BLOKADNA STANICA (BS) - PLANIRANA

- PRODUKTOVOD - POSTOJEĆI
- PRODUKTOVOD - PLANIRANI

Elektroenergetika

- HIDROELEKTRANA - PLANIRANA
- TERMOELEKTRANA TOPLANA - POSTOJEĆA
- RASKLOPNO POSTROJENJE - POSTOJEĆE
- RASKLOPNO POSTROJENJE - PLANIRANO
- TRAFOSTANICA 110kV - POSTOJEĆA
- TRAFOSTANICA 110kV - PLANIRANA
- DALEKOVOD 400kV - PLANIRANI
- DALEKOVOD 110kV - POSTOJEĆI
- DALEKOVOD 110kV - PLANIRANI
- KABEL 110 kV - POSTOJEĆI
- KABEL 110 kV - PLANIRANI

- TOPLANA - POSTOJEĆA
- KOTLOVNICA - POSTOJEĆA
- KOTLOVNICA - PLANIRANA
- IZMJENJIVAČKA STANICA TOPLINE - PLANIRANA
- CRPNA STANICA - PLANIRANA
- TOPLOVOD I PAROVOD - PLANIRANI
- TOPLOVOD I PAROVOD - POSTOJEĆI

POŠTA I TELEKOMUNIKACIJE

Pošta

- DIREKCIJA POŠTA
- SREDIŠTE POŠTA
- POŠTANSKI URED - POSTOJEĆI
- MEĐUNARODNA CENTRALA - POSTOJEĆA
- TRANZITNA CENTRALA - POSTOJEĆA
- PODRUČNA CENTRALA - POSTOJEĆA
- UDALJENI PRETPLATNIČKI STUPANJ - POSTOJEĆI
- UDALJENI PRETPLATNIČKI STUPANJ - PLANIRANI

- MAGISTRALNI VODOVI - POSTOJEĆI
- RADIO RELEJNA POSTAJA - POSTOJEĆA

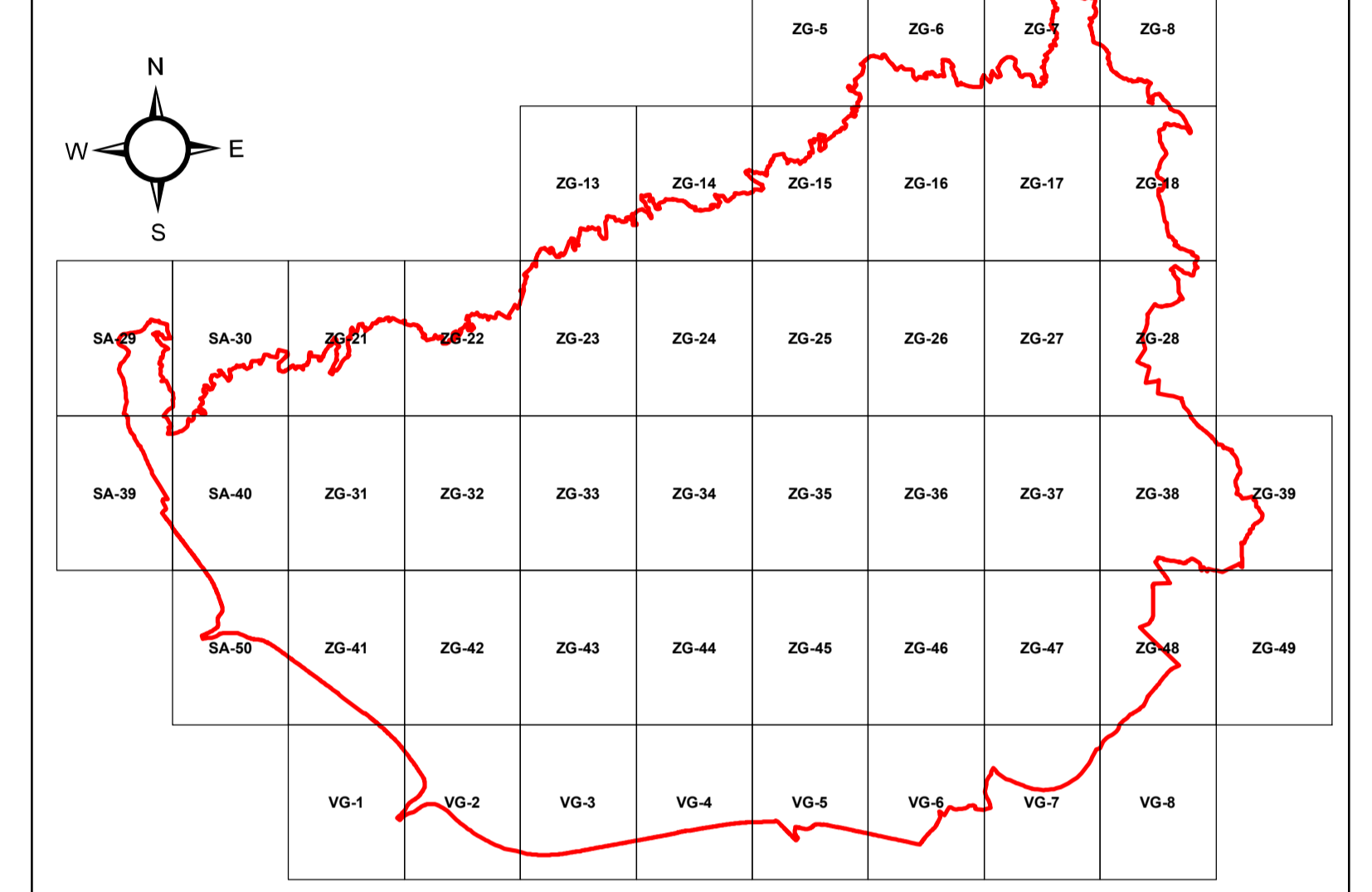
Radio i TV sustav veza

- VEĆA POSTAJA RADIO I TV - POSTOJEĆA
- RADIO ODAŠILJAČKO SREDIŠTE - POSTOJEĆE
- RADIO ODAŠILJAČKO SREDIŠTE - PLANIRANO
- RADIO PRIJEMNO SREDIŠTE - POSTOJEĆE
- RADIO PRIJEMNO SREDIŠTE - PLANIRANO
- TV ODAŠILJAČ - POSTOJEĆI
- TV PRETVARAČ - POSTOJEĆI
- TV ODAŠILJAČ - PLANIRANI
- RADIJSKI KORIDOR - POSTOJEĆI
- RADIJSKI KORIDOR - PLANIRANI

- REZERVACIJA PROŠIRENJA POSTOJEĆE ULICE

- KORIDORI JAVNO PROMETNIH POVRŠINA
- GRANICA GENERALNOG URBANISTIČKOG PLANA GRADA ZAGREBA

VEZA KARATA:



GRAD ZAGREB			
GENERALNI URBANISTIČKI PLAN GRADA ZAGREBA - IZMJENE I DOPUNE 2019.			
KONAČNI PRIJEDLOG PLANA			
Naziv kartografskog prikaza: 3. PROMETNA I KOMUNALNA INFRASTRUKTURNA MREŽA 3b Energetski sustav, pošta i telekomunikacije			
Broj kartografskog prikaza: 3b.	Mjerilo kartografskog prikaza: 1 : 5000		
Odluka o izradi Izmjena i dopuna Generalnog urbanističkog plana grada Zagreba (Službeni glasnik Grada Zagreba br. 15/15, 12/16)			
Odluka o donošenju Izmjena i dopuna Generalnog urbanističkog plana grada Zagreba (Službeni glasnik Grada Zagreba br. ___/___)			
Javna rasprava objavljena je: 15. 7. 2017. Ponovna javna rasprava objavljena je: 22. 7. 2019.	Javni uvid održan je od 12. 9. 2017. do 26. 9. 2017. Ponovni javni uvid održan je od 31. 7. 2019. do 14. 8. 2019.		
Nositelj izrade: Gradski ured za strategijsko planiranje i razvoj Grada Republike Austrije 18, Zagreb			
Pečat Gradskog ureda za strategijsko planiranje i razvoj Grada	Pročelnica Gradskog ureda za strategijsko planiranje i razvoj Grada		
M.P.	Sanja Jerković, dipl.ing.arh. Odgovorna osoba za provođenje javne rasprave: Gordana Müller Mikić, dipl.ing.arh. Odgovorna osoba za provođenje ponovne javne rasprave: Novela Rimay Ferenčak, dipl.ing.arh.		
Suglasnost Ministarstva graditeljstva i prostornoga uređenja:			
Stručni izradivač: Zavod za prostorno uređenje Grada Zagreba Republike Austrije 18, Zagreb			
Pečat pravne osobe koja je izradila Plan:	Odgovorna osoba izradivača Plana: Ravnatelj Zavoda za prostorno uređenje Grada Zagreba		
M.P.	Ivica Rovis, dipl. iur.		
Odgovorni voditelj izrade Plana:	Ana-Marija Rajčić, dipl.ing.arh.		
Stručni tim u izradi Plana:			
Nataša Aralica, dipl.ing.arh. Mina Barać, dipl.ing.arh. Dragica Baresić, dipl.ing.arh. Dino Bačić, mag.geog. Mirela Bokrač Zubac, dipl.ing.arh. Dinko Brdanić, dipl.ing.prom. Marija Birić, struč.sp.ec.com.m. Maja Bubić, arh.teh.	Jelena Bule, dipl.ing.arh. Vanja Čojedo, dipl.ing.arh. Jasmina Doko, dipl.ing.agr. Boris Gregurić, dipl.ing.arh. Branko Kosić-Vukelić, dipl.iur. Ivan Lončarić, prof.pov.i.geog. Dubravka Petra Lubin, dipl.ing.arh. Tomislav Mamić	Martina Margetić, dipl.iur. Katica Mihanović, dipl.ing.šum. Nives Mornar, dipl.ing.arh. Vladimir Ninić, dipl.ing.grad. Larisa Nukić, bacc.tren. Sabina Pavlik, dipl.ing.arh. Amin Pašun, mag.geog. Zoran Radovčić, mag.geoc.	Ana-Marija Rajčić, dipl.ing.arh. Ivica Rovis, dipl.iur. Lidija Sekol, dipl.ing.arh. Jasmina Stročec Vranić, dipl.ing.arh. Sanja Štetić Turaj, dipl.ing.arh. Dubravka Štrita, dipl.ing.prom. Ivan Šušteršič, dipl.ing.arh. Tena Žic, dipl.ing.arh.
Geoinformatička obrada: Zavod za prostorno uređenje Grada Zagreba			
Pečat Gradske skupštine Grada Zagreba:	Predsjednik Gradske skupštine Grada Zagreba:		
M.P.	prof.dr.sc. Drago Prigomet Pečat nadležnog tijela:		
Istovjetnost ovih Izmjena i dopuna Plana s Izvornikom ovjerava:	M.P.		
Pročelnica Gradskog ureda za strategijsko planiranje i razvoj Grada Sanja Jerković, dipl.ing.arh.			

GRAD ZAGREB

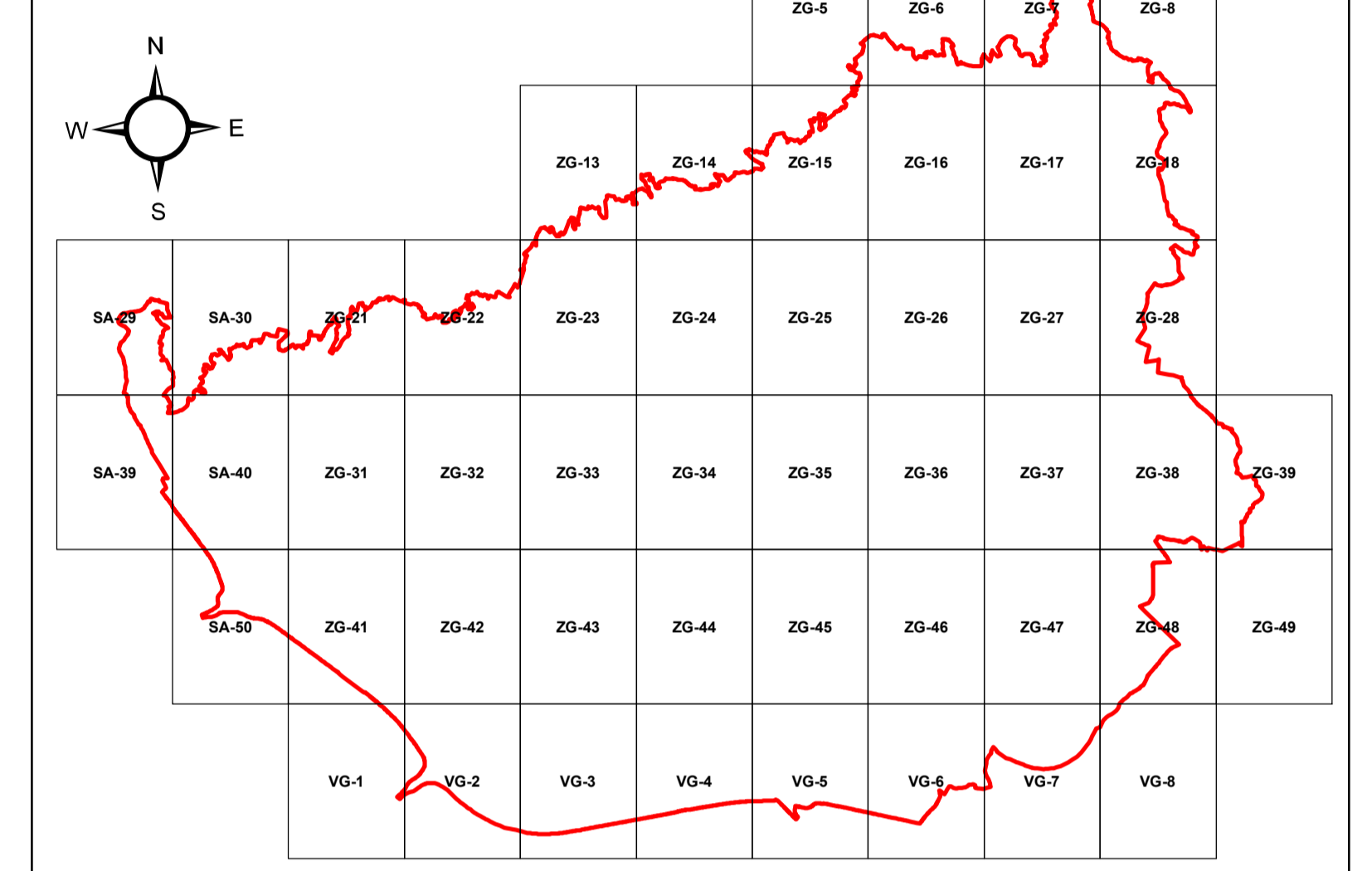
GENERALNI URBANISTIČKI PLAN GRADA ZAGREBA - IZMJENE I DOPUNE 2019.

3. PROMETNA I KOMUNALNA INFRASTRUKTURNA MREŽA 3c Vodnogospodarski sustav i postupanje s otpadom

TUMAČ PLANSKOG ZNAKOVLJA

- VODNOGOSPODARSKI SUSTAV**
- Vodoopskrba i korištenje voda
- POVRŠINSKI VODOZAHVAT - POSTOJEĆI
 - VODOCRPILIŠTE - POSTOJEĆE
 - UREDAJ ZA PROČIŠĆAVANJE PITKE VODE - POSTOJEĆI
 - VODOSPREMA - POSTOJEĆA
 - VODOSPREMA - PLANIRANA
 - CRPNA STANICA - POSTOJEĆA
 - CRPNA STANICA - PLANIRANA
 - VODOOPSKRBNI CJEVOVOD - POSTOJEĆI
 - VODOOPSKRBNI CJEVOVOD - PLANIRANI
 - AKUMULACIJA ZA HYDROELEKTRANU
 - GEOTERMALNE VODE
 - Odvodnja otpadnih voda
 - PRELJEVNI ISPUST - POSTOJEĆI
 - PRELJEVNI ISPUST - PLANIRANI
 - CRPNA STANICA - POSTOJEĆA
 - CRPNA STANICA - PLANIRANA
 - UREDAJ ZA PROČIŠĆAVANJE - PLANIRANI
 - RETENCIJSKI BAZEN - PLANIRANI
 - DOVODNI KANAL - POSTOJEĆI
 - DOVODNI KANAL - PLANIRANI
 - Uređenje vodotoka i voda
 - AKUMULACIJA ZA OBRANU OD POPLAVA - POSTOJEĆA
 - RETENCIJA ZA OBRANU OD POPLAVA - POSTOJEĆA
 - RETENCIJA ZA OBRANU OD POPLAVA - PLANIRANA
 - NASIP - OBALOUTVRDA
 - KANAL - ODTERETNI
 - BRANA - PLANIRANA
 - KORIDOR POSEBNOG REŽIMA POTOKA
 - REGULACIJA POTOKA
 - ZATVARANJE POTOKA
 - ZATVORENA REGULACIJA POTOKA
 - Vodozaštita
 - VODOZAŠTITNO PODRUČJE - I. ZONA
 - VODOZAŠTITNO PODRUČJE - II. ZONA
 - VODOZAŠTITNO PODRUČJE - III. ZONA
 - I. KATEGORIZACIJA VODOTOKA - I. KATEGORIJA
 - II. KATEGORIZACIJA VODOTOKA - II. KATEGORIJA
 - III. KATEGORIZACIJA VODOTOKA - III. KATEGORIJA
 - POSTUPANJE S OTPADOM**
 - RECIKLAŽNO DVORIŠTE - POSTOJEĆE
 - RECIKLAŽNO DVORIŠTE - PLANIRANO
 - KORIDORI JAVNO PROMETNIH POVRŠINA
 - REZERVACIJA PROŠIRENJA POSTOJEĆE ULICE
 - GRANICA GENERALNOG URBANISTIČKOG PLANA GRADA ZAGREBA

VEZA KARATA:



GRAD ZAGREB	
GENERALNI URBANISTIČKI PLAN GRADA ZAGREBA - IZMJENE I DOPUNE 2019.	
KONAČNI PRIJEDLOG PLANA	
Naziv kartografskog prikaza: 3. PROMETNA I KOMUNALNA INFRASTRUKTURNA MREŽA 3c Vodnogospodarski sustav i postupanje s otpadom	
Broj kartografskog prikaza: 3c.	Mjerilo kartografskog prikaza: 1 : 5000
Odluka o izradi Izmjena i dopuna Generalnog urbanističkog plana grada Zagreba (Službeni glasnik Grada Zagreba br. 15/15, 12/16)	Odluka o donošenju Izmjena i dopuna Generalnog urbanističkog plana grada Zagreba (Službeni glasnik Grada Zagreba br. ___/___)
Javna rasprava objavljena je: 15.7.2017. Ponovna javna rasprava objavljena je: 22.7.2019.	Javni uvid održan je od 12.9.2017. do 26.9.2017. Ponovni javni uvid održan je od 31.7.2019. do 14.8.2019.
Nositelj izrade: Gradski ured za strategijsko planiranje i razvoj Grada Republike Austrije 18, Zagreb	
Pečat Gradskog ureda za strategijsko planiranje i razvoj Grada	Pročelnica Gradskog ureda za strategijsko planiranje i razvoj Grada
M.P.	Sanja Jerković, dipl.ing.arh.
	Odgovorna osoba za provođenje javne rasprave: Gordana Müller Mikić, dipl.ing.arh.
	Odgovorna osoba za provođenje ponovne javne rasprave: Novela Rimay Ferenčak, dipl.ing.arh.
Suglasnost Ministarstva graditeljstva i prostornoga uređenja:	
Stručni izrađivač: Zavod za prostorno uređenje Grada Zagreba Republike Austrije 18, Zagreb	
Pečat pravne osobe koja je izradila Plan:	Odgovorna osoba izrađivača Plana: Ravnatelj Zavoda za prostorno uređenje Grada Zagreba
M.P.	Ivica Rovis, dipl. iur.
Odgovorni voditelj izrade Plana:	Ana-Marija Rajčić, dipl.ing.arh.
M.P.	Ana-Marija Rajčić, dipl.ing.arh.
Stručni tim u izradi Plana:	
Nataša Aralica, dipl.ing.arh. Mina Barać, dipl.ing.arh. Dragica Bareskić, dipl.ing.arh. Dino Bačić, mag.geog. Mirela Bokunčić, dipl.ing.arh. Dinko Brdarčić, dipl.ing.prom. Marija Brčić, struč.spec.com.m. Maja Bubić, arh.teh.	Jelena Bule, dipl.ing.arh. Vanja Čojstvo, dipl.ing.arh. Jasmina Doko, dipl.ing.agr. Boris Gregurić, dipl.ing.arh. Branko Kosić-Vukelić, dipl.iur. Ivan Lončarić, prof.pov.i.geog. Dubravka Petra Lubin, dipl.ing.arh. Tomislav Mamić
Martina Margetić, dipl.iur. Katica Mihanović, dipl.ing.šum. Nives Mornar, dipl.ing.arh. Vladimir Ninić, dipl.ing.grad. Larisa Nukić, bacc.tren. Sabina Pavlik, dipl.ing.arh. Amin Pašun, mag.geog. Zoran Radovčić, mag.pec.	Ana-Marija Rajčić, dipl.ing.arh. Ivica Rovis, dipl.iur. Lidija Sekol, dipl.ing.arh. Jasmina Stročec Vranić, dipl.ing.arh. Sanja Štebetic Turaj, dipl.ing.arh. Dubravka Štrca, dipl.ing.prom. Ivan Šušteršič, dipl.ing.arh. Tena Žic, dipl.ing.arh.
Geoinformatička obrada: Zavod za prostorno uređenje Grada Zagreba	
Pečat Gradske skupštine Grada Zagreba:	Predsjednik Gradske skupštine Grada Zagreba:
M.P.	
Istovjetnost ovih Izmjena i dopuna Plana s izvornikom ovjerava:	
	prof.dr.sc. Drago Prigomet Pečat nadležnog tijela:
	M.P.
Pročelnica Gradskog ureda za strategijsko planiranje i razvoj Grada Sanja Jerković, dipl.ing.arh.	

GRAD ZAGREB

GENERALNI URBANISTIČKI PLAN GRADA ZAGREBA - IZMJENE I DOPUNE 2019.

4. UVJETI ZA KORIŠTENJE, UREĐENJE I ZAŠTITU PROSTORA 4a Urbana pravila

TUMAČ PLANSKOG ZNAKOVLJA

1. VISOKOKONSOLIDIRANA GRADSKA PODRUČJA

- 1.1. Zaštita i očuvanje povijesnih graditeljskih cjelina
- 1.2. Zaštita, uređenje i dogradnja u povijesnim graditeljskim cjelinama
- 1.3. Zaštita, uređenje i dogradnja osobito vrijednog središnjeg dijela podslijemenskog područja
- 1.4. Zaštita i uređenje vrijednog prostora individualne gradnje
- 1.5. Zaštita i uređenje vrijednog prostora niske gradnje
- 1.6. Zaštita i uređenje dovršenih naselja i dijelova naselja
- 1.7. Zaštita urbanog koncepta i uređenje prostora visoke i niske gradnje
- 1.8. Zaštita i uređenje cjelovitih kompleksa
- 1.9. Zaštita, održavanje i njegovanje parkova i gradskih park-šuma
- 1.10. Održavanje i njegovanje zaštitnih zelenih površina

2. KONSOLIDIRANA GRADSKA PODRUČJA

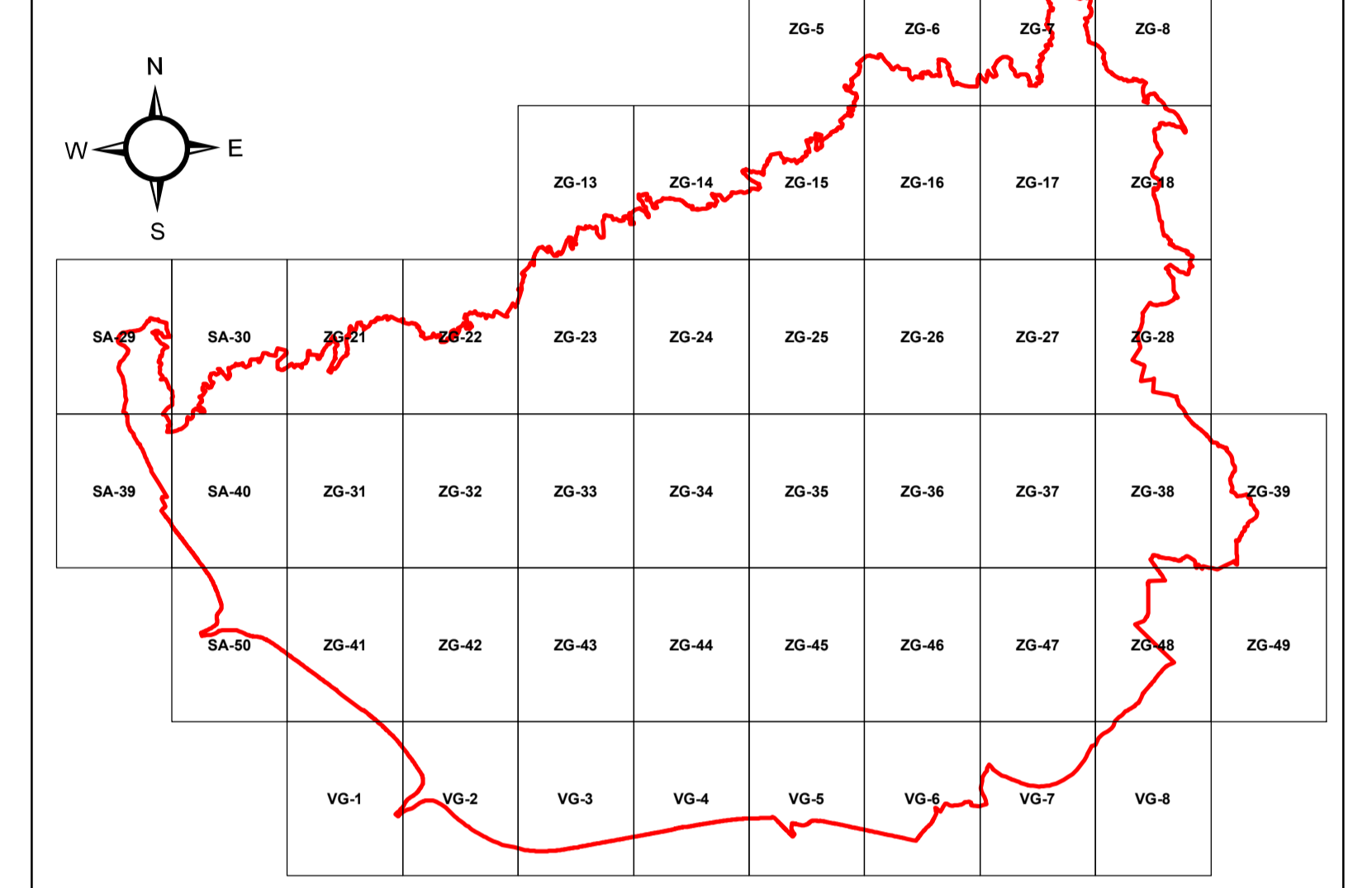
- 2.1. Zaštita, uređenje i dogradnja najsjevernijeg dijela podslijemenskog područja
- 2.2. Zaštita, uređenje i dogradnja zapadnog, središnjeg i istočnog dijela podslijemenskog područja
- 2.3. Zaštita, uređenje i dogradnja zapadnog i istočnog dijela podslijemenskoga područja-povijesna urbana cjelina i kontaktno područje
- 2.4. Uređenje i urbana obnova prostora individualne gradnje
- 2.5. Sanacija, uređenje i urbana obnova prostora individualne gradnje
- 2.6. Uređenje i urbana obnova rubnih prostora individualne gradnje
- 2.7. Uređenje i urbana obnova prostora niske gradnje
- 2.8. Uređenje i urbana obnova prostora mješovite gradnje
- 2.9. Uređenje i urbana obnova prostora visoke gradnje
- 2.10. Uređenje, zaštita i urbana obnova kompleksa jedne namjene
- 2.11. Uređenje javnih zelenih površina
- 2.12. Uređenje zaštitnih zelenih površina
- 2.13. Gradnja na građevnim česticama najmanje površine 5000 m² na zaštitnim zelenim površinama
- 2.14. Uređenje rijeke Save

3. NISKOKONSOLIDIRANA GRADSKA PODRUČJA

- 3.1. Urbana preobrazba
- 3.2. Nova regulacija na neizgrađenom prostoru

-  GRANICA ZONA URBANIH PRAVILA
-  IZNIMKA URBANOG PRAVILA
-  GRANICA PARKA PRIRODE MEDVEDNICA
-  GRANICA GENERALNOG URBANISTIČKOG PLANA GRADA ZAGREBA
-  GRANICA ZAŠTITNE ZONE
-  GRANICA NAJUŽEG GRADSKOG SREDIŠTA
-  GRADSKI PROJEKTI
-  REZERVACIJA PROŠIRENJA POSTOJEĆE ULICE
-  GRANICA GENERALNOG URBANISTIČKOG PLANA GRADA ZAGREBA

VEZA KARATA:




GRAD ZAGREB			
GENERALNI URBANISTIČKI PLAN GRADA ZAGREBA - IZMJENE I DOPUNE 2019.			
KONAČNI PRIJEDLOG PLANA			
Naziv kartografskog prikaza: 4. UVJETI ZA KORIŠTENJE, UREĐENJE I ZAŠTITU PROSTORA 4a Urbana pravila			
Broj kartografskog prikaza: 4a.	Mjerilo kartografskog prikaza: 1 : 5000		
Odluka o izradi Izmjena i dopuna Generalnog urbanističkog plana grada Zagreba (Službeni glasnik Grada Zagreba br. 15/15, 12/16)	Odluka o donošenju Izmjena i dopuna Generalnog urbanističkog plana grada Zagreba (Službeni glasnik Grada Zagreba br. ___/___)		
Javna rasprava objavljena je: 15.7.2017. Ponovna javna rasprava objavljena je: 22.7.2019.	Javni uvid održan je od 12.9.2017. do 26.9.2017. Ponovni javni uvid održan je od 31.7.2019. do 14.8.2019.		
Nositelj izrade: Gradski ured za strategijsko planiranje i razvoj Grada Republike Austrije 18, Zagreb			
Pečat Gradskega ureda za strategijsko planiranje i razvoj Grada	Pečatnica Gradskega ureda za strategijsko planiranje i razvoj Grada		
M.P.	Sanja Jerković, dipl.ing.arh. Odgovorna osoba za provođenje javne rasprave: Gordana Müller Mikić, dipl.ing.arh. Odgovorna osoba za provođenje ponovne javne rasprave: Novela Rimay Ferenčak, dipl.ing.arh.		
Suglasnost Ministarstva graditeljstva i prostornog uređenja:			
Stručni izradivač: Zavod za prostorno uređenje Grada Zagreba Republike Austrije 18, Zagreb			
Pečat pravne osobe koja je izradila Plan:	Odgovorna osoba izradivača Plana: Ravnatelj Zavoda za prostorno uređenje Grada Zagreba		
M.P.	Ivica Rovis, dipl. iur.		
Odgovorni voditelj izrade Plana:	Ana-Marija Rajčić, dipl.ing.arh.		
Stručni tim u izradi Plana:			
Nataša Aralica, dipl.ing.arh. Mina Barać, dipl.ing.arh. Dragica Barešić, dipl.ing.arh. Dino Bačić, mag.geog. Mirela Bokunčić, dipl.ing.arh. Dinko Brdarčić, dipl.ing.prom. Marija Birićević, struč.sp.ec.com. Maja Bubrić, arh.teh.	Jelena Bule, dipl.ing.arh. Vesja Čojčeta, dipl.ing.arh. Jasmina Doko, dipl.ing.agr. Boris Gregurić, dipl.ing.arh. Branko Kosić-Vukelić, dipl.iur. Ivan Lončarić, prof.pov.i.geog. Dubravka Petra Lubin, dipl.ing.arh. Tomislav Mamić	Martina Margetić, dipl.iur. Katica Mihanović, dipl.ing.šum. Nives Mornar, dipl.ing.arh. Vladimir Ninić, dipl.ing.grad. Larisa Nukić, bacc.tren. Sabina Pavlić, dipl.ing.arh. Amin Pašun, mag.geog. Zoran Radovčić, mag.geoc.	Ana-Marija Rajčić, dipl.ing.arh. Ivica Rovis, dipl.iur. Lidija Sekol, dipl.ing.arh. Jasmina Stročec Vranić, dipl.ing.arh. Sanja Štetić Turaj, dipl.ing.arh. Dubravka Štrca, dipl.ing.prom. Ivan Šušteršič, dipl.ing.arh. Tena Žic, dipl.ing.arh.
Geoinformatička obrada: Zavod za prostorno uređenje Grada Zagreba			
Pečat Gradske skupštine Grada Zagreba:	Predsjednik Gradske skupštine Grada Zagreba:		
M.P.	prof.dr.sc. Drago Prigomet Pečat nadležnog tijela:		
Istovjetnost ovih Izmjena i dopuna Plana s Izvornikom ovjerava:	M.P.		
Pečatnica Gradskega ureda za strategijsko planiranje i razvoj Grada Sanja Jerković, dipl.ing.arh.			

GRAD ZAGREB

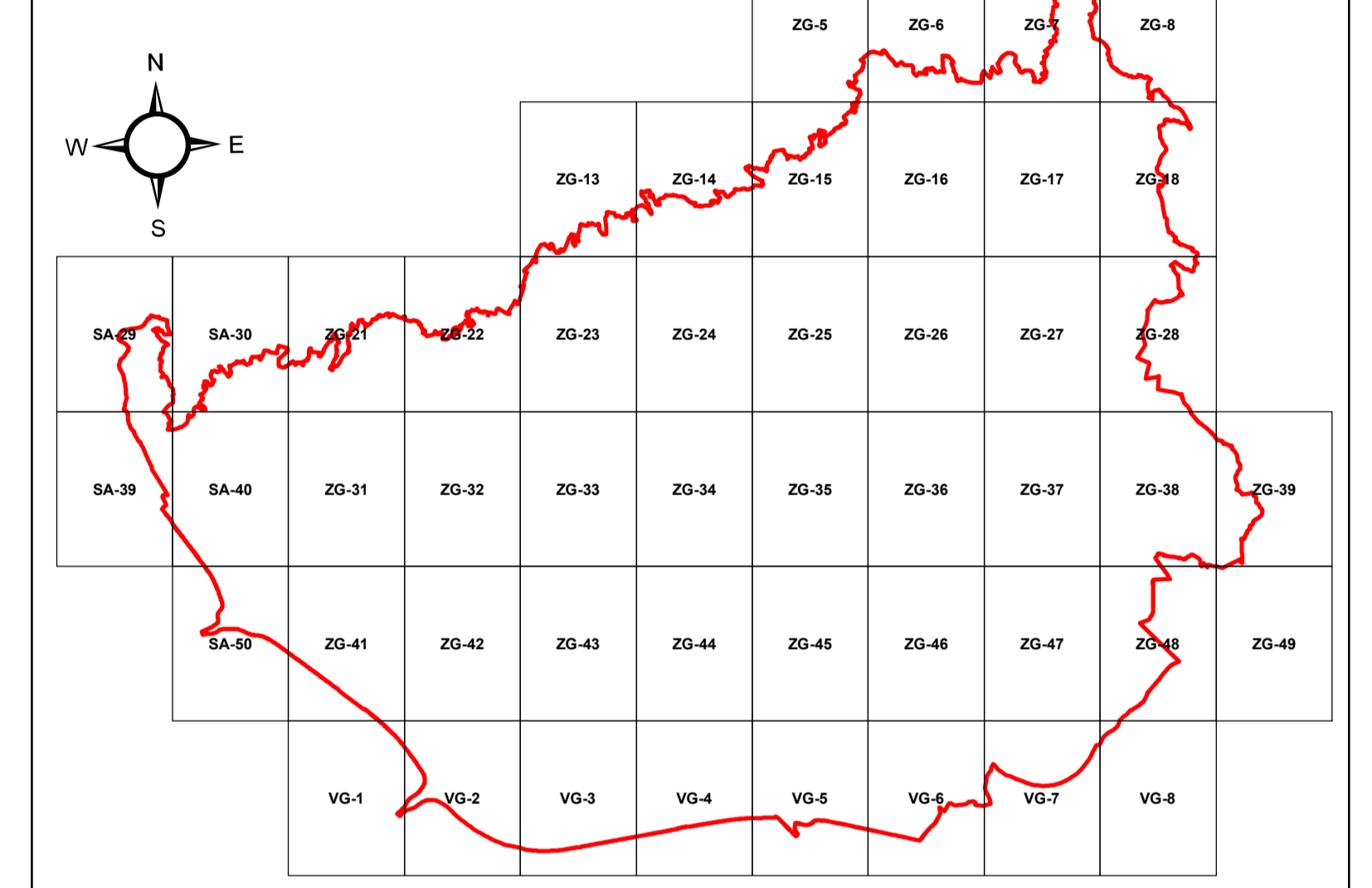
GENERALNI URBANISTIČKI PLAN GRADA ZAGREBA - IZMJENE I DOPUNE 2019.

4. UVJETI ZA KORIŠTENJE, UREĐENJE I ZAŠTITU PROSTORA 4b Procedure urbano-prostornog uređenja

TUMAČ PLANSKOG ZNAKOVLJA

	URBANISTIČKI PLANOVI UREĐENJA
	GRANICA OBUHVATA URBANISTIČKIH PLANOVA UREĐENJA
	JAVNI NATJEČAJI
	GRANICA NAJUŽEG GRADSKOG SREDIŠTA
	GRANICA ZAŠTITNE ZONE
	SUO - STUDIJU UTJECAJA NA OKOLIŠ
	GRANICA ZONA URBANIH PRAVILA
	OZNAKE ZONA URBANIH PRAVILA
	GRANICA PARKA PRIRODE MEDVEDNICA
	REZERVACIJA PROŠIRENJA POSTOJEĆE ULICE
	GRANICA GENERALNOG URBANISTIČKOG PLANA GRADA ZAGREBA

VEZA KARATA:














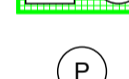
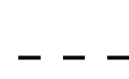
GRAD ZAGREB	
GENERALNI URBANISTIČKI PLAN GRADA ZAGREBA - IZMJENE I DOPUNE 2019.	
KONAČNI PRIJEDLOG PLANA	
Naziv kartografskog prikaza: 4. UVJETI ZA KORIŠTENJE, UREĐENJE I ZAŠTITU PROSTORA 4b Procedure urbano-prostornog uređenja	
Broj kartografskog prikaza: 4b.	Mjerilo kartografskog prikaza: 1 : 5000
Odluka o izradi Izmjena i dopuna Generalnog urbanističkog plana grada Zagreba (Službeni glasnik Grada Zagreba br. 15/15, 12/16)	Odluka o donošenju Izmjena i dopuna Generalnog urbanističkog plana grada Zagreba (Službeni glasnik Grada Zagreba br. ___/___)
Javna rasprava objavljena je: 15.7.2017. Ponovna javna rasprava objavljena je: 22.7.2019.	Javni uvid održan je od 12.9.2017. do 26.9.2017. Ponovni javni uvid održan je od 31.7.2019. do 14.8.2019.
Nositelj izrade: Gradski ured za stratejsko planiranje i razvoj Grada Republike Austrije 18, Zagreb	
Pečat Gradskog ureda za stratejsko planiranje i razvoj Grada	Pročelnica Gradskog ureda za stratejsko planiranje i razvoj Grada
M.P.	Sanja Jerković, dipl.ing.arh.
	Odgovorna osoba za provođenje javne rasprave: Gordana Müller Mikić, dipl.ing.arh.
	Odgovorna osoba za provođenje ponovne javne rasprave: Novela Rimay Ferenčak, dipl.ing.arh.
Suglasnost Ministarstva graditeljstva i prostornog uređenja:	
Stručni izrađivač: Zavod za prostorno uređenje Grada Zagreba Republike Austrije 18, Zagreb	
Pečat pravne osobe koja je izradila Plan:	Odgovorna osoba izrađivača Plana: Ravnatelj Zavoda za prostorno uređenje Grada Zagreba
M.P.	Ivica Rovis, dipl. iur.
Odgovorni voditelj izrade Plana:	Ana-Marija Rajčić, dipl.ing.arh.
Stručni tim u izradi Plana:	
Nataša Aralica, dipl.ing.arh. Mira Barac, dipl.ing.arh. Dragica Bareskić, dipl.ing.arh. Dino Babić, mag.geog. Mirela Bokunčić, dipl.ing.arh. Dinko Brdarčić, dipl.ing.prom. Marija Brković, struč.spec.comm. Maja Bubrić, arh.teh.	Jelena Bule, dipl.ing.arh. Vanja Čojstvo, dipl.ing.arh. Jasmina Doko, dipl.ing.agr. Boris Gregurić, dipl.ing.arh. Branko Kosić-Vukelić, dipl.iur. Ivan Lončarić, prof.pov.i.geog. Dubravka Petra Lubin, dipl.ing.arh. Tomislav Mamić
Martina Margetić, dipl.iur. Katica Mihanović, dipl.ing.šum. Nives Mornar, dipl.ing.arh. Vladimir Ninić, dipl.ing.grad. Larisa Nukić, bacc.tren. Sabina Pavlik, dipl.ing.arh. Amin Pašun, mag.geog. Zoran Radovčić, mag.pec.	Ana-Marija Rajčić, dipl.ing.arh. Ivica Rovis, dipl.iur. Lidija Sekol, dipl.ing.arh. Jasmina Stročec Vranić, dipl.ing.arh. Sanja Šerbec Turaj, dipl.ing.arh. Dubravka Štrca, dipl.ing.prom. Ivan Šušteršič, dipl.ing.arh. Tena Žic, dipl.ing.arh.
Geoinformatička obrada: Zavod za prostorno uređenje Grada Zagreba	
Pečat Gradske skupštine Grada Zagreba:	Predsjednik Gradske skupštine Grada Zagreba:
M.P.	prof.dr.sc. Drago Prigomet
Istovjetnost ovih Izmjena i dopuna Plana s izvornikom ovjerava:	Pečat nadležnog tijela:
	M.P.
Pročelnica Gradskog ureda za stratejsko planiranje i razvoj Grada Sanja Jerković, dipl.ing.arh.	

GRAD ZAGREB

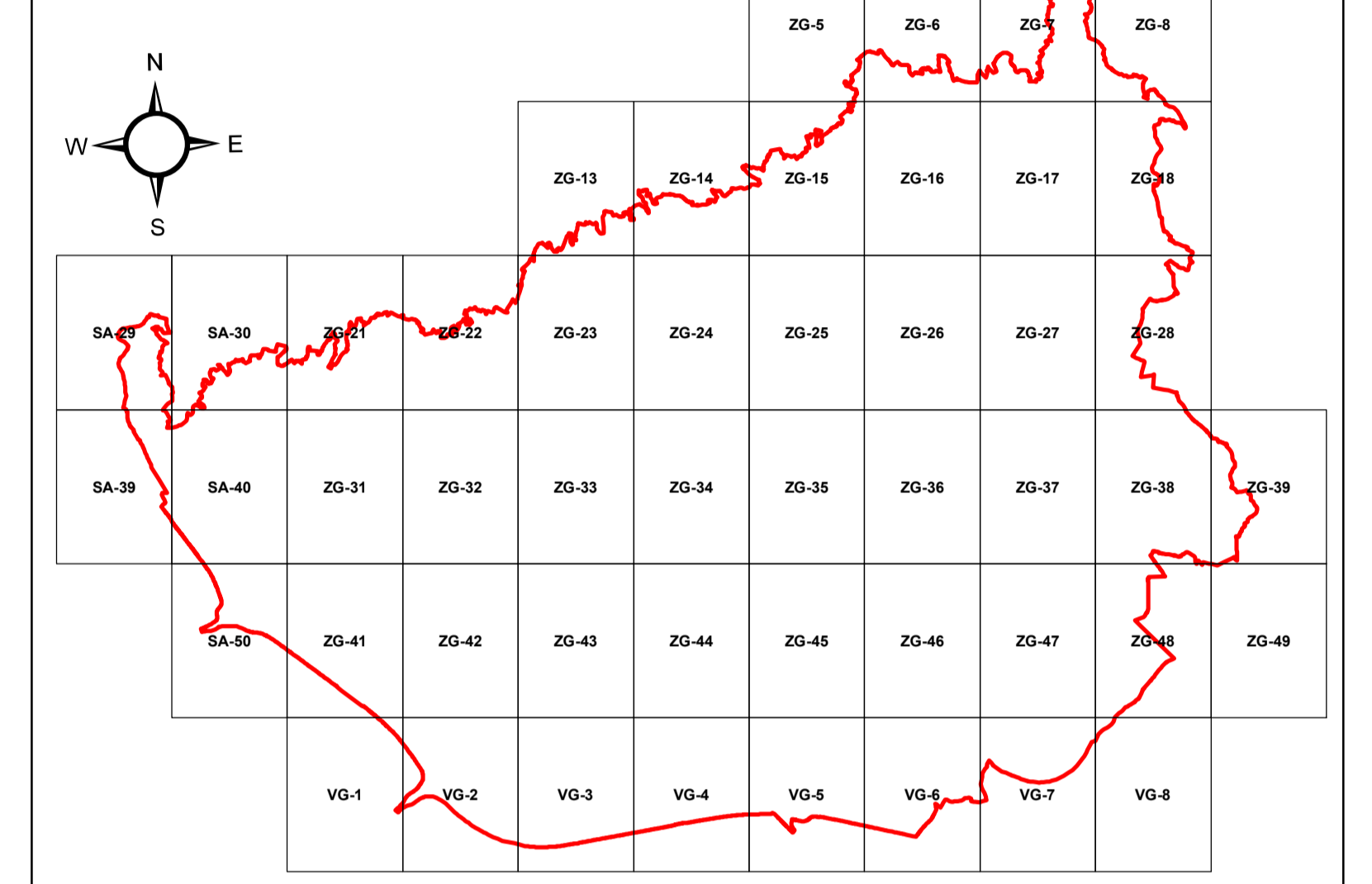
GENERALNI URBANISTIČKI PLAN GRADA ZAGREBA - IZMJENE I DOPUNE 2019.


4. UVJETI ZA KORIŠTENJE, UREĐENJE I ZAŠTITU PROSTORA 4c Zaštićeni i evidentirani dijelovi prirode

TUMAČ PLANSKOG ZNAKOVLJA

-  PARK PRIRODE MEDVEDNICA - GRANICA PODRUČJA
- A*** ZAŠTIĆENI DIJELOVI PRIRODE
-  POSEBNI REZERVAT ŠUMSKE VEGETACIJE
-  ZNAČAJNI KRAJOBRAZ
-  SPOMENIK PARKOVNE ARHITEKTURE
- A**** PODRUČJA EKOLOŠKE MREŽE
-  A** PODRUČJA EKOLOŠKE MREŽE
-  A*** POTOK DOLJE
- B** PRIRODNA PODRUČJA PREPORUČENA ZA ZAŠTITU
-  PARK ŠUMA
-  ZNAČAJNI KRAJOBRAZ
-  SPOMENIK PARKOVNE ARHITEKTURE
- C** DIJELOVI PRIRODE KOJI SE ŠTITE MJERAMA GUP-a
-  GRADSKE PARK ŠUME
-  KRAJOBRAZ
-  PARKOVNA ARHITEKTURA
-  POJEDINAČNI DIJELOVI PRIRODE
- - -** GRANICA GENERALNOG URBANISTIČKOG PLANA GRADA ZAGREBA

VEZA KARATA:



GRAD ZAGREB	
GENERALNI URBANISTIČKI PLAN GRADA ZAGREBA - IZMJENE I DOPUNE 2019.	
KONAČNI PRIJEDLOG PLANA	
Naziv kartografskog prikaza: UVJETI ZA KORIŠTENJE, UREĐENJE I ZAŠTITU PROSTORA 4c Zaštićeni i evidentirani dijelovi prirode	
Broj kartografskog prikaza: 4c.	Mjerilo kartografskog prikaza: 1 : 5000
Odluka o izradi Izmjena i dopuna Generalnog urbanističkog plana grada Zagreba (Službeni glasnik Grada Zagreba br. 15/15, 12/16)	Odluka o donošenju Izmjena i dopuna Generalnog urbanističkog plana grada Zagreba (Službeni glasnik Grada Zagreba br. ___/___)
Javna rasprava objavljena je: 15.7.2017. Ponovna javna rasprava objavljena je: 22.7.2019.	Javni uvid održan je od 12.9.2017. do 26.9.2017. Ponovni javni uvid održan je od 31.7.2019. do 14.8.2019.
Nositelj izrade: Gradski ured za strategijsko planiranje i razvoj Grada Republike Austrije 18, Zagreb	
Pečat Gradskog ureda za strategijsko planiranje i razvoj Grada	Pročelnica Gradskog ureda za strategijsko planiranje i razvoj Grada
M.P.	Sanja Jerković, dipl.ing.arh.
	Odgovorna osoba za provođenje javne rasprave: Gordana Müller Mikić, dipl.ing.arh.
	Odgovorna osoba za provođenje ponovne javne rasprave: Novela Rimay Ferenčak, dipl.ing.arh.
Suglasnost Ministarstva graditeljstva i prostornoga uređenja:	
Stručni izradivač: Zavod za prostorno uređenje Grada Zagreba Republike Austrije 18, Zagreb	
Pečat pravne osobe koja je izradila Plan:	Odgovorna osoba izradivača Plana: Ravnatelj Zavoda za prostorno uređenje Grada Zagreba
M.P.	Ivica Rovis, dipl. iur.
Odgovorni voditelj izrade Plana:	Ana-Marija Rajčić, dipl.ing.arh.
Stručni tim u izradi Plana:	
Nataša Aralica, dipl.ing.arh. Mina Barac, dipl.ing.arh. Dragica Bareskić, dipl.ing.arh. Dino Babić, mag.geog. Mirela Bokunčić, dipl.ing.arh. Dinko Brdarčić, dipl.ing.prom. Marija Brković, struč.spec.comm. Maja Bubić, arh.teh.	Jelena Bule, dipl.ing.arh. Vanja Čojstvo, dipl.ing.arh. Jasmina Doko, dipl.ing.agr. Boris Gregurić, dipl.ing.arh. Branke Kosić-Vukelić, dipl.iur. Ivan Lončarić, prof.pov.i.geog. Dubravka Petra Luben, dipl.ing.arh. Tomislav Mamić
Martina Margetić, dipl.iur. Katica Mihanović, dipl.ing.šum. Nives Mornar, dipl.ing.arh. Vladimir Ninić, dipl.ing.grad. Larisa Nukić, bacc.tren. Sabina Pavlik, dipl.ing.arh. Amin Pašun, mag.geog. Zoran Radivošić, mag.geoc.	Ana-Marija Rajčić, dipl.ing.arh. Ivica Rovis, dipl.iur. Lidija Sekol, dipl.ing.arh. Jasmina Stročec Vranić, dipl.ing.arh. Sanja Štebetic Turaj, dipl.ing.arh. Dubravka Štrca, dipl.ing.prom. Ivan Šušteršič, dipl.ing.arh. Tena Žic, dipl.ing.arh.
Geoinformatička obrada:  Zavod za prostorno uređenje Grada Zagreba	
Pečat Gradske skupštine Grada Zagreba:	Predsjednik Gradske skupštine Grada Zagreba:
M.P.	prof.dr.sc. Drago Prigomet
Istovjetnost ovih Izmjena i dopuna Plana s izvornikom ovjerava:	Pečat nadležnog tijela:
	M.P.
Pročelnica Gradskog ureda za strategijsko planiranje i razvoj Grada Sanja Jerković, dipl.ing.arh.	







GRAD ZAGREB

GENERALNI URBANISTIČKI PLAN GRADA ZAGREBA - IZMJENE I DOPUNE 2019.

4. UVJETI ZA KORIŠTENJE, UREĐENJE I ZAŠTITU PROSTORA 4d Nepokretna kulturna dobra

TUMAČ PLANSKOG ZNAKOVLJA





PROSTORNE MEĐE KULTURNOG DOBRA:

-  POVIJESNA GRADITELJSKA CJELINA - GRADSKA NASELJA
-  POVIJESNA GRADITELJSKA CJELINA - SEOSKA NASELJA
-  GRADITELJSKI SKLOP
-  MEMORIJALNO I POVIJESNO PODRUČJE
-  ETNOLOŠKO PODRUČJE
-  ARHEOLOŠKO PODRUČJE






POJEDINAČNI LOKALITETI

-  ARHEOLOŠKI POJEDINAČNI LOKALITETI

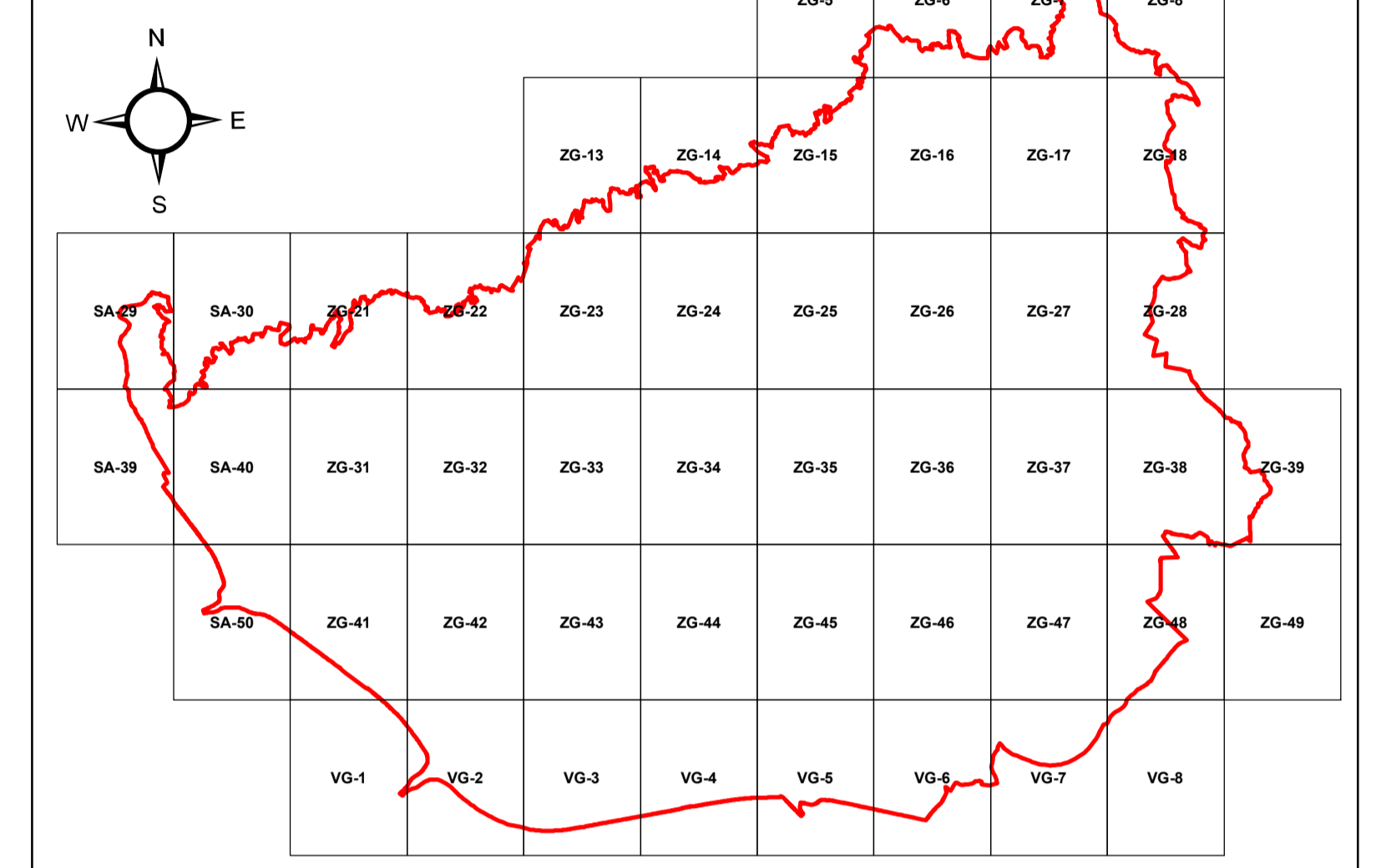
SUSTAV ZAŠTITE:

-  SUSTAV ZAŠTITE A
-  SUSTAV ZAŠTITE B
-  SUSTAV ZAŠTITE C
-  VIZURNI KORIDOR

POVIJESNO GRADSKO SREDIŠTE - DETALJNE MJERE:

-  GORNJI GRAD I KAPTOL
-  DONJI GRAD
-  PODRUČJE PLANSKI REGULIRANE REZIDENCIJALNE IZGRADNJE DO POL. 20 ST.
-  ZONE I POTEZI UNUTAR KOJIH NIJE DOPUŠTENA GRADNJA VISOKIH OBJEKATA
-  GRANICA GENERALNOG URBANISTIČKOG PLANA GRADA ZAGREBA

VEZA KARATA:



GRAD ZAGREB			
GENERALNI URBANISTIČKI PLAN GRADA ZAGREBA - IZMJENE I DOPUNE 2019.			
KONAČNI PRIJEDLOG PLANA			
Naziv kartografskog prikaza: 4. UVJETI ZA KORIŠTENJE, UREĐENJE I ZAŠTITU PROSTORA 4d Nepokretna kulturna dobra			
Broj kartografskog prikaza: 4d.	Mjerilo kartografskog prikaza: 1 : 5000		
Odluka o izradi Izmjena i dopuna Generalnog urbanističkog plana grada Zagreba (Službeni glasnik Grada Zagreba br. 15/15, 12/16)	Odluka o donošenju Izmjena i dopuna Generalnog urbanističkog plana grada Zagreba (Službeni glasnik Grada Zagreba br. ___/___)		
Javna rasprava objavljena je: 15.7.2017. Ponovna javna rasprava objavljena je: 22.7.2019.	Javni uvid održan je od 12.9.2017. do 26.9.2017. Ponovni javni uvid održan je od 31.7.2019. do 14.8.2019.		
Nositelj izrade: Gradski ured za strategijsko planiranje i razvoj Grada Republike Austrije 18, Zagreb			
Pečat Gradskog ureda za strategijsko planiranje i razvoj Grada	Pročelnica Gradskog ureda za strategijsko planiranje i razvoj Grada Sanja Jerković, dipl.ing.arh.		
M.P.	Odgovorna osoba za provođenje javne rasprave: Gordana Müller Mikić, dipl.ing.arh.		
	Odgovorna osoba za provođenje ponovne javne rasprave: Novela Rimay Ferenčak, dipl.ing.arh.		
Suglasnost Ministarstva graditeljstva i prostornoga uređenja:			
Stručni izradivač: Zavod za prostorno uređenje Grada Zagreba Republike Austrije 18, Zagreb			
Pečat pravne osobe koja je izradila Plan:	Odgovorna osoba izradivača Plana: Ravnatelj Zavoda za prostorno uređenje Grada Zagreba Ivica Rovis, dipl. iur.		
M.P.			
Odgovorni voditelj izrade Plana:	Ana-Marija Rajčić, dipl.ing.arh.		
M.P.			
Stručni tim u izradi Plana:			
Nataša Aralica, dipl.ing.arh. Mina Barac, dipl.ing.arh. Dragica Baresić, dipl.ing.arh. Dino Babić, mag.geog. Mirela Bokić Čubec, dipl.ing.arh. Dinko Brdaric, dipl.ing.prom. Marija Brković, struč.spec.com. Maja Bubić, arh.teh.	Jelena Bule, dipl.ing.arh. Vanja Čojstvo, dipl.ing.arh. Jasmina Doko, dipl.ing.agr. Boris Gregurić, dipl.ing.arh. Branco Kosić-Vukelić, dipl.iur. Ivan Lončarić, prof.pov.i.geog. Dubravka Petra Lubin, dipl.ing.arh. Tomislav Mamić	Martina Margetić, dipl.iur. Katica Mihanović, dipl.ing.šum. Nives Mornar, dipl.ing.arh. Vladimir Ninić, dipl.ing.grad. Larisa Nukić, bacc.tren. Sabina Pavlik, dipl.ing.arh. Amin Pašun, mag.geog. Zoran Radović, mag.cec.	Ana-Marija Rajčić, dipl.ing.arh. Ivica Rovis, dipl.iur. Lidija Sekol, dipl.ing.arh. Jasmina Stročec Vranić, dipl.ing.arh. Sanja Šerbec Turaj, dipl.ing.arh. Dubravka Štrca, dipl.ing.prom. Ivan Šušteršič, dipl.ing.arh. Tena Žic, dipl.ing.arh.
Geoinformatička obrada: Zavod za prostorno uređenje Grada Zagreba			
Pečat Gradske skupštine Grada Zagreba:	Predsjednik Gradske skupštine Grada Zagreba: prof.dr.sc. Drago Prigomet		
M.P.	Pečat nadležnog tijela: M.P.		
Istovjetnost ovih Izmjena i dopuna Plana s izvornikom ovjerava:			
Pročelnica Gradskog ureda za strategijsko planiranje i razvoj Grada Sanja Jerković, dipl.ing.arh.			